























Medium Strom		
Großdubrau		
Flurstück Großdubrau 51/15; 51/4; 51/5; 51/13		ENSO NETZ GmbH Regionalbereich Bautzen
Gilt nur in Verbindung mit dem Formblatt		Maßstab 1:100
Auskunftserteilung Nr. 2020_14787		Lagebezug: RD 83 15 Grad
Erstellungsdatum: 22.07.2020	Bearbeiter: gss_Admin_enso	Fläche: Detail 1
		Martin-Hoop-Weg 18

Legende zum Medienbestand „Strom“

	HS-Kabelleitung	Die wahre Lage der dargestellten Betriebsmittel und Topografie kann von der Darstellung im Plan deutlich abweichen.
	HS-Freileitung	
	MS-Kabelltg. (3 Einzelleiter mögl.)	In Leitungsnähe ist Handschachtung erforderlich !
	MS-Freileitung	
	NS-Kabelleitung	Die dargestellten Flurstücksgrenzen wurden grafisch den Liegenschaftskarten entnommen und dienen nur zu Übersichtszwecken.
	NS-Freileitung	
	SB-Kabelleitung	
	SB-Freileitung	
	FM-Rohrstrecke	
	FM-Kabelleitung	
	sonst. unterird. Leitung	
	sonstige FM-Kabelleitung	
	sonstige öB-Kabelleitung	
	sonstige NS-Kabelleitung	
	sonstige MS-Kabelleitung	
	sonst. oberird. Leitung	
	Banderder	
	Tiefenerder	
	Kabelumbauung	
	georteter Bereich	
	lageunsicherer Bereich	



Aktuelles Bauvorhaben
Neuverlegte Leitungen sind noch
Nicht in den Bestandsplänen!